



**КОМИТЕТ ИМУЩЕСТВЕННЫХ ОТНОШЕНИЙ
АДМИНИСТРАЦИИ ПЕРМСКОГО МУНИЦИПАЛЬНОГО ОКРУГА**

РЕШЕНИЕ
о размещении объектов № 2570

Пермский край
Пермский округ

03.09.2024

Комитет имущественных отношений администрации Пермского муниципального округа разрешает Публичному акционерному обществу «Ростелеком» (ИНН 7707049388, ОГРН 1027700198767, почтовый адрес: 614096, Пермский край, г. Пермь, ул. Ленина, д. 68)

размещение объекта «Телефонная канализация на объекте «Строительство ИППД ПФ Новостройки (комплекс) д. Кондратово, ул. Водопроводная, 6/1, ул. Водопроводная, 4а» (линии связи, линейно-кабельные сооружения связи и иные сооружения связи, для размещения которых не требуется разрешения на строительство)

на землях государственная собственность на которые не разграничена

на срок 1 год

Местоположение: Пермский край, Пермский муниципальный округ, д. Кондратово, ул. Водопроводная


Приложение: схема предполагаемых к использованию земель или части земельного участка.

Особые условия использования:

1) При условии получения разрешения на производство земляных работ.

Председатель комитета

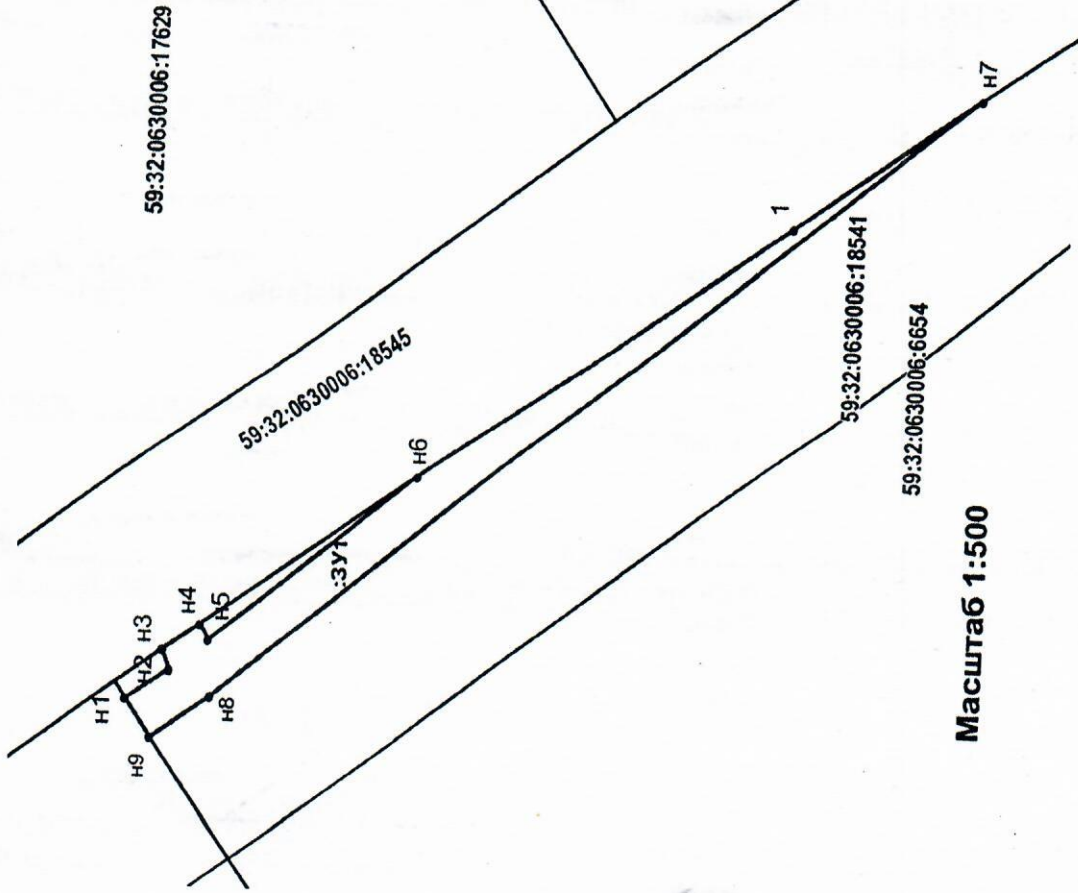



(подпись, печать)

Е.А. Демидова

Схема предполагаемых к использованию земель или части земельного участка

Объект: телефонная канализация на объекте: "Строительство ШПД ПФ Новостройки (комплекс) д. Кондратово, ул. Водопроводная, 6/1, ул. Водопроводная, 4а"
 Местоположение: Пермский край, Пермский район, ул. Водопроводная
 Площадь земель (:ЗУ1): 146.34 кв.м
 Категория земель: земли населенных пунктов



Масштаб 1:500

Каталог координат поворотных точек границы МСК-59

| Обозначение характерных точек границы | Координаты, м | |
|---------------------------------------|---------------|------------|
| | X | Y |
| H1 | 515039.95 | 2224340.04 |
| H2 | 515037.08 | 2224342.00 |
| H3 | 515037.60 | 2224343.23 |
| H4 | 515035.07 | 2224344.99 |
| H5 | 515034.48 | 2224343.98 |
| H6 | 515020.54 | 2224355.09 |
| 1 | 514995.19 | 2224372.70 |
| H7 | 514982.50 | 2224381.59 |
| H8 | 515034.23 | 2224340.34 |
| H9 | 515038.17 | 2224337.62 |

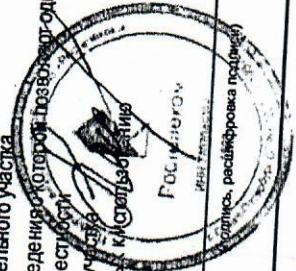
Описание границ смежных землепользователей:

- от Т.Н1 до Т.Н3 - 59:32:06300006:18541
- от Т.Н3 до Т.Н4 - 59:32:06300006:18545
- от Т.Н4 до Т.Н6 - 59:32:06300006:18541
- от Т.Н6 до Т.Н7 - 59:32:06300006:18545
- от Т.Н7 до Т.Н9 - 59:32:06300006:18541
- от Т.Н9 до Т.Н1 - 59:32:06300006:18543 (59:32:06300006:6653)

Условные обозначения:

- 59:32:0630006:18541 - кадастровый номер квартала
- :ЗУ1 - номер учтенного земельного участка
- H1, H1.1 - обозначение образуемого земельного участка
- 1 - характеристическая точка границы, сведения которой позволяют однозначно определить ее положение на местности
- _____ - граница смежного земельного участка
- _____ - граница земель, предполагаемых к использованию

Заявитель: _____



МП: _____
 (подпись и печать заявителя)